



Verschönerungs-Verein Münchenstein

Rundwanderwege

Münchenstein erleben








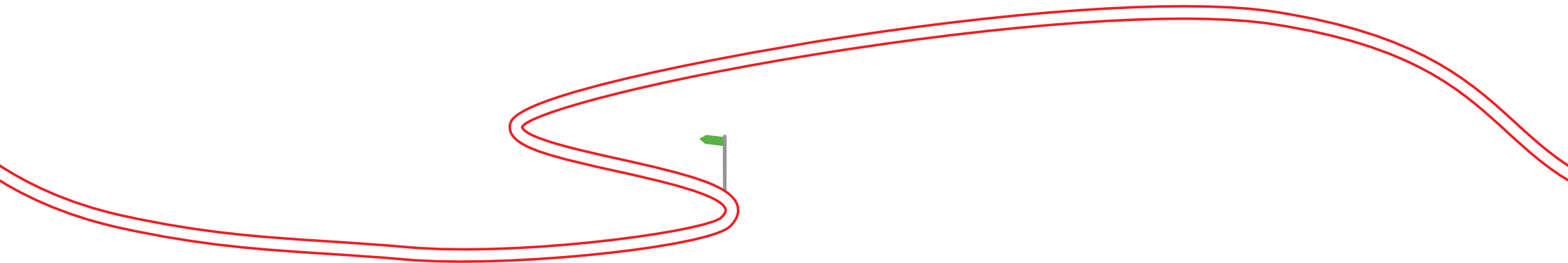
Eine Broschüre in Zusammenarbeit des Verschönerungs-Vereins Münchenstein und der Gemeinde Münchenstein

www.muenchenstein.ch

www.vvm.ch

Münchenstein erleben

	Natur und sehenswerte Orte	1
	Bauernhof und Nachbarluft	5
	Fernsicht am Höhenweg	9
	Rentnerweg	13
	Kinderbuchweg und Wasserspiel	17



Der Verschönerungs-Verein Münchenstein VVM zielt darauf ab, das Ortsbild der Gemeinde zu verschönern. Hiervon zeugen bei weitem nicht nur die zahlreichen Ruhebänke, die zusammen mit dem Gemeindewerkhof installiert und unterhalten werden. Auch für die Förderung einer Vielzahl von Natur- und Kulturräumen bzw. -objekten und die Organisation zahlreicher Veranstaltungen, welche die Bevölkerung zusammenbringt, ist der VVM verantwortlich.

In diesen Kontext passt auch die vorliegende zu Papier gebrachte Auswahl von Pfaden, die es allen Generationen Münchensteins ermöglicht, ihre Gemeinde in ganzer Vielfalt zu erleben. Deshalb unterstützt die Gemeinde Münchenstein gerne diese Broschüre.

Der Verschönerungs-Verein Münchenstein geht neue Wege

Hörbare Rundgänge

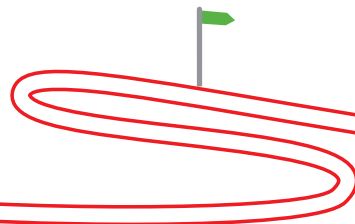
In Zusammenarbeit mit dem Werkhof der Einwohnergemeinde Münchenstein hat der Verschönerungs-Verein Münchenstein (VVM) auf dem gesamten Gemeindegebiet insgesamt 149 Ruhebänke installiert. Diese bieten Ruhe und Erholung an Aussichtspunkten – mit einem herrlichen Weitblick zu den Jurahöhen –, am Wegesrand sowie an den Ufern von Gewässern.

Entlang der Ruhebänke sind fünf Rundwanderwege für verschiedene Zielgruppen von Jung bis Alt und von gemütlich bis anspruchsvoll signalisiert: Der Rentnerweg, der Kinderbuchweg, der Wasserspielweg, der Fernsichtweg sowie der Höhenweg.

Der VVM lädt die Bevölkerung Münchensteins sowie natürlich auswärtige Besucherinnen und Besucher herzlich dazu ein, die schönsten Aussichtspunkte und die stillsten Orte in der Gemeinde zu entdecken.

Die fünf Routen bieten nicht nur Bewegung, Erholung und die Schönheiten von Natur- und Siedlungsraum, sondern auch etwas für die Ohren: An ausgewählten Ruhebänken finden Spaziergängerinnen und Wanderer einen Hinweis auf die eingerichteten Audiostationen. Dank diesen können die Rastplätze auch hörend erlebt werden. Geschichten und Hintergrundinformation zu den jeweiligen Orten sind spannend sowie lehrreich aufbereitet und vertiefen das Wandervergnügen.

Erforderlich hierfür ist ein Smartphone, mit dem die jeweiligen QR-Codes gescannt werden können. Das Handling ist denkbar einfach: Nach dem Erfassen des Codes wird die Audio-Datei automatisch abgespielt.



Rundweg



Natur & sehenswerte Orte

Der Rundgang startet bei der Holzbrücke Heiligholz in der Au. Von hier aus führt der Weg Richtung Münchenstein-Dorf. Man folgt den gelben und weissen Wegweisern auf dem Wanderweg in Richtung Muttenz bis ins Münchesteiner «Dorf». Bei der Schlossruine wird rechts in den Steinweg abgebogen in Richtung Arlesheim. Hier wird der Wanderweg verlassen und weiter dem Steinweg gefolgt, bis man rechts in die «Lange Rüti» einbiegt. Hier nimmt man Platz wahlweise auf den Bänken Nummer 45, 46, 47 an der Lange Rüti oder der Aussichtsbank Nummer 61 am Kirschgartenweg. Von hier folgt man dem Wegweiser zur «Weitblick-Bank» – die Aussicht am Gemeindeholzweg ist einzigartig. Am Steingrubenweg bieten zwei weitere Bänke einen schönen Blick nach Basel oder man wählt die Aussichtsbank Nummer 62 im Gipfliweg – hier mit Sicht auf den Steinbruch.

Der Besuch des unter Naturschutz stehenden Steinbruchs «Grube Blinden» lohnt sich. Das Areal wurde mit dem Aushub des neuen Löffelmatt-Schulhauses umgestaltet und aufgewertet. Das entspricht dem Bestreben des Gemeinderates, attraktive Freiräume für den Aufenthalt und die Begegnung der Bevölkerung sowie ökologisch wertvolle Flächen und Naturobjekte zu schaffen und zu erhalten. Entstanden ist ein wunderschöner Ort der Erholung mit zwei Weihern, Steinblöcken zum Sitzen und Tisch und Bank für das verdiente Picknick aus dem Rucksack oder zum Grillieren.

Dauer: 85 Min.

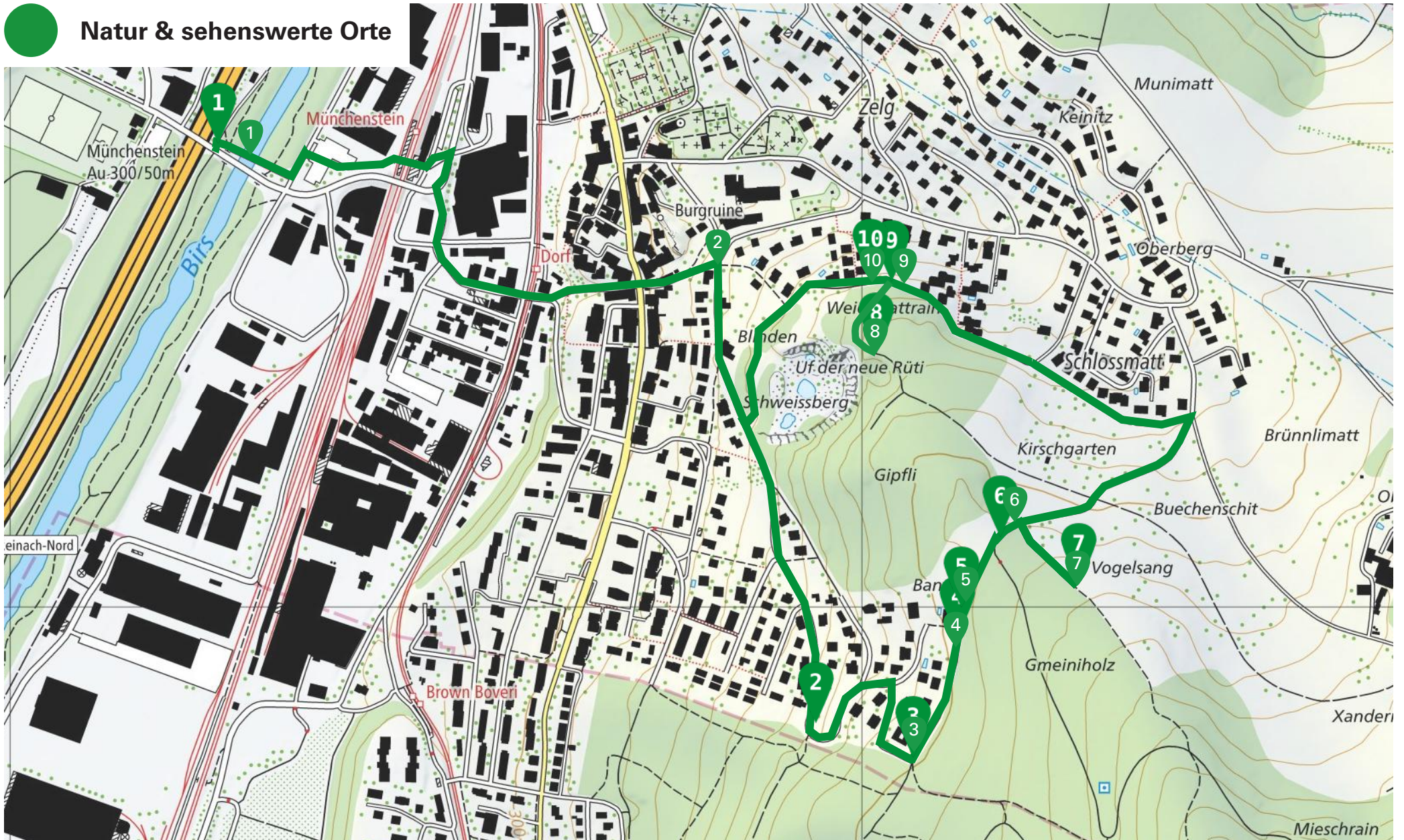
Länge: 4,4 km

Auf-/Abstieg: 200 m





Natur & sehenswerte Orte



Legende

- 1. Holzbrücke Heiligholz
- 2. Infotafel
- 3. Ruhebänk 45

- 4. Ruhebänk 46
- 5. Ruhebänk 47
- 6. Aussichtsbänk 61 Kirschgartenweg

- 7. Weitblick-Bänk
- 8. Aussichtsbänk 62 Gipfliweg
- 9. Aussichtsbänk 63

- 10. Aussichtsbänk 64

Rundweg



Bauernhof & Nachbarluft

Auch hier lohnt sich der Aufstieg für die schöne Fernsicht. Der Rundgang startet bei der Holzbrücke Heiligholz in der Au. Von hier aus führt der Weg Richtung Münchenstein-Dorf. Man folgt den gelben und weissen Wegweisern auf dem Wanderweg in Richtung Muttenz bis ins Münchsteiner «Dorf». Hier wird an der Verzweigung der Wanderwege der Weg via Münchstrasse und Steinweg in Richtung Muttenz gewählt. Weiter geht es auf dem Gruthweg bis zur Haltestelle «Schlossmatt» der Ortsbuslinie 58.

Auf dem Gruthweg kommt man an der Aussichtsbank Nummer 53 mit Sicht auf den Banga-Hof vorbei. Weiter sind hier auch die Aussichtsbänke Nummer 50 und 51 beim Waldeingang Richtung Eselhalle zu finden. Auf dem Weg zum Banga-Hof werden die Rothallen der Nachbargemeinde Muttenz gekreuzt. Der Marschhalt am Höhenweg für die Aussicht Richtung Blauen und Jura lohnt sich.

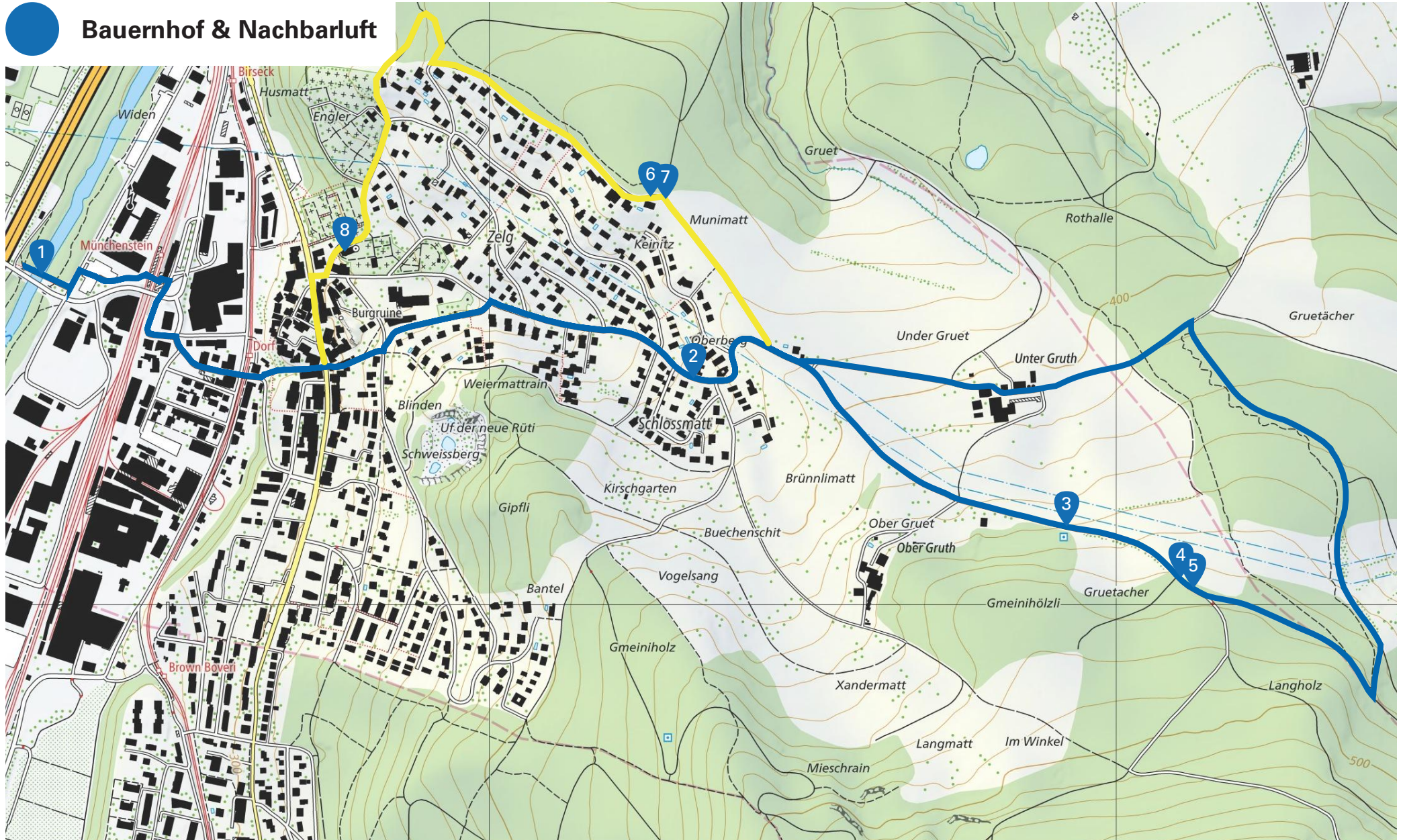
Auf dem Rückweg biegt man in den Höhenweg. Hier bieten sich die Aussichtsbänke Nummer 59 und 60 sowie weitere VVM-Ruhebänke an. Am Ende der Wegschleife biegt man in die Kirchgasse mit der Reformierten Kirche St. Bartholomäus. Diese ist für einen Besuch in der Stille den Tag hindurch geöffnet.

Dauer: 1 h 50 Min. Länge: 6,4 km Auf-/Abstieg: 233 m





Bauernhof & Nachbarluft



- Legende**
- | | | | |
|-------------------------------------------------|---------------------|---------------------|--------------------------------------------|
| 1. Holzbrücke Heiligholz | 3. Aussichtsbank 53 | 6. Aussichtsbank 59 | 8. Reformierten Kirche
St. Bartholomäus |
| 2. Haltestelle «Schlossmatt»
Ortsbuslinie 58 | 4. Aussichtsbank 50 | 7. Aussichtsbank 60 | |
| | 5. Aussichtsbank 51 | | |

Rundweg



Fernsicht am Höhenweg

Bei diesem etwas anspruchsvolleren Rundgang werden die Wandernden für den Aufstieg mit einer herrlichen Aussicht belohnt


Die Route startet bei der Holzbrücke Heiligholz in der Au – nahe des gleichnamigen Sportplatzes und der Schiessanlage. Von hier aus führt der Weg in Richtung Münchenstein-Dorf. Man folgt dem Wanderweg entlang den gelben und weissen Wegweisern in Richtung Muttenz bis ins Münchsteiner «Dorf». Bei der Wanderweg-Verzweigung führt der Weg durch die Münchstrasse und den Steinweg in Richtung Muttenz. Weiter geht es auf dem Gruthweg bis zur Haltestelle «Schlossmatt» der Ortsbuslinie 58. Im Höhenweg lohnt sich ein Marschhalt: Von hier aus ergibt sich eine schöne Aussicht in Richtung Blauen und Jura. Auf die Aussichtsbänke 59 und 60 folgen noch weitere VVM-Ruhebänke.

Am Ende der Wegschleufe biegt man in die Kirchgasse mit der Reformierten Kirche St. Bartholomäus. Diese ist für einen Besuch in der Stille den Tag hindurch geöffnet.

Dauer: 1 h 10 Min.

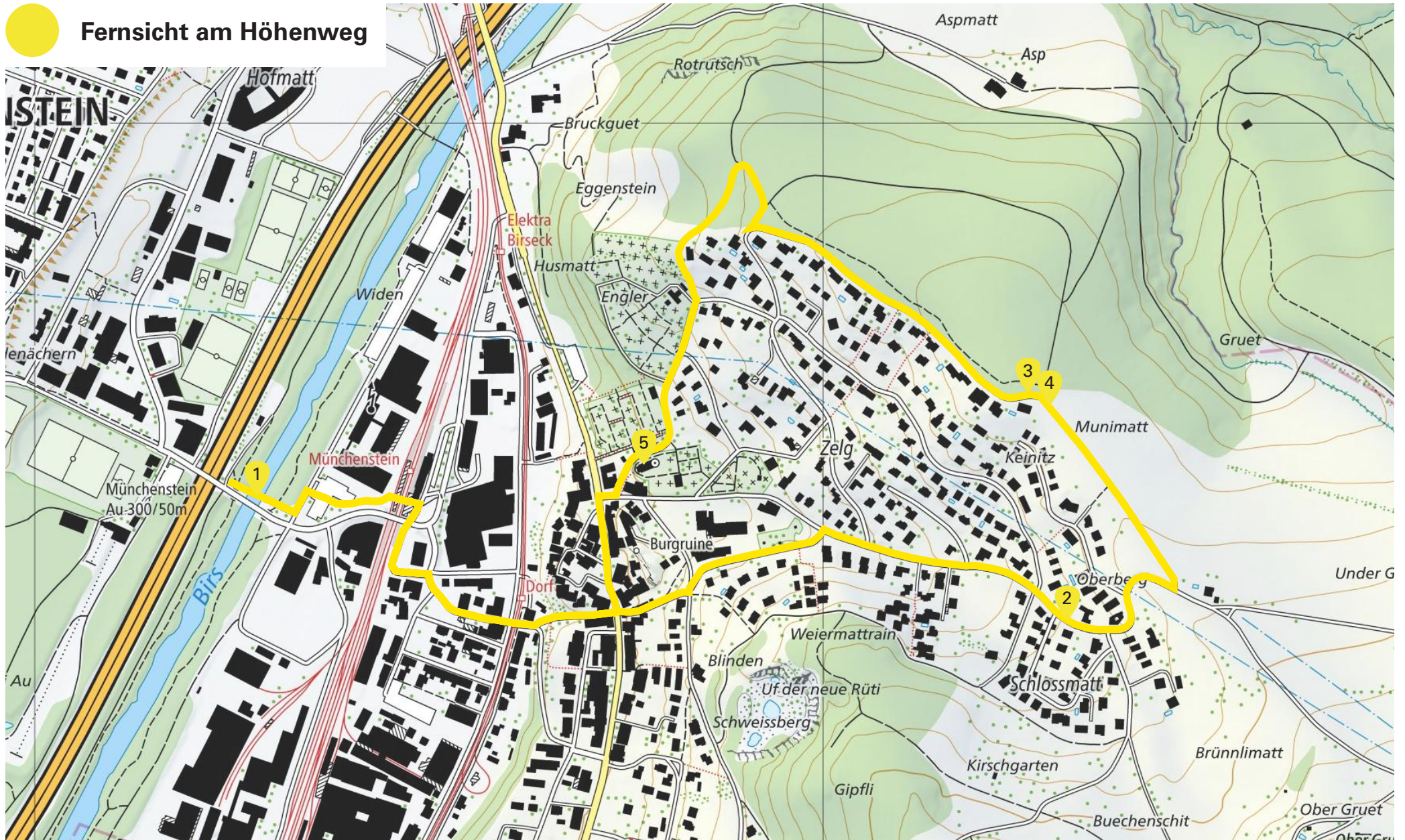
Länge: 3,7 km

Auf-/Abstieg: 140 m





Fernsicht am Höhenweg



Legende

- 1. Holzbrücke Heiligholz
- 2. Haltestelle «Schlossmatt»
Ortsbuslinie 58

- 3. Aussichtsbänke 59
- 4. Aussichtsbänke 60

- 5. Reformierten Kirche
St. Bartholomäus

Rundweg




Rentnerweg

Der Start dieses Rundgangs, der sich vor allem für Seniorinnen und Senioren eignet, ist bei der Tramhaltestelle «Hofmatt» an der BLT-Linie 10, direkt vor dem gleichnamigen Hotel und Restaurant.

Ab hier folgt man den weissen Wegweisern bis zum Standort «Kinderbuchweg und Wasserspiel» in der Hofmatt. Weiter führt nun der Weg über die Fussgängerbrücke, welche die Birs sowie die Hochleistungsstrasse A18 überquert. Auf der anderen Birsuferseite angekommen gilt es nun, den gelben und weissen Richtungsanzeigern «Wanderweg» und «Birsuferweg» bis zur Holzbrücke Neuwelt zu folgen. Diese wird in Richtung «Gymnasium Münchenstein» überquert, von wo aus man in Kürze die Tramhaltestelle Neuwelt an der BLT-Linie 10 erreicht. Von hier kann nun in drei Tramstationen wieder die ursprüngliche Haltestelle Hofmatt erreicht werden oder aber den Weg in umgekehrter Richtung wieder zurückgehen.

Überdies bietet sich an dieser Stelle natürlich auch ein Besuch im benachbarten Park im Grünen oder in den Merian Gärten an.

Dauer (einfach): 45 Min. Länge: 2,8 km/5,6 km Auf-/Abstieg: 30 m
Dauer (hin und zurück): 90 Min.





Rentnerweg



Legende

- 1. Tramhaltestelle Hofmatt
- 2. Fussgängerbrücke
- 3. Birsuferweg
- 4. Holzbrücke Neuwelt
- 5. Tramhaltestelle Neuwelt

Rundweg

Kinderbuchweg & Wasserspiel

Der Ausgangspunkt dieses Rundgangs ist die Tramhaltestelle «Heiligholz» an der BLT-Linie 11. Von hier aus folgt man den weissen Wegweisern bis zum Standort «Kinderbuchweg und Wasserspiel» in der Hofmatt. Speziell geeignet ist dieser Pfad für Familien mit Kindern – zum einen wegen seiner Tauglichkeit für Kinderwagen, zum anderen wegen den drei Buchkästen, die sich entlang des Weges befinden. Diese werden regelmässig von der Gemeindebibliothek mit neuer Kinder- und Vorleselektüre bestückt.


Von der Hofmatt aus führt der Weg über die Fussgängerbrücke, welche die Birs sowie die Hochleistungsstrasse A18 überquert. Auf der anderen Birsuferseite angekommen, gilt es nun den gelben und weissen Richtungsanzeigern «Wanderweg» und «Birsuferweg» bis zur Holzbrücke Neuwelt zu folgen. Unterwegs stösst man am Wegesrand sowie am Birsufer auf eine Grillstelle und Ruhebänke des VVM. Nach der Holzbrücke Neuwelt wird rechts in die Christoph Merian-Strasse eingebogen und der Weg in Richtung Gymnasium Münchenstein und der Tramhaltestelle «Neuwelt» eingeschlagen. Der nächste Buchkasten befindet sich auf der «Schiffliparzelle», direkt vis-à-vis des Bildungs- und Gewerbeareals SpenglerPark. Von hier aus führt der Weg weiter der Dammstrasse entlang bis zum Kultur- und Sportzentrum (KUSPO) an der Loogstrasse. Hier sorgt das Wasserspiel nicht nur bei den Jüngsten für Freude – und an heissen Tagen auch für Abkühlung.

Die Route kann auch in umgekehrter Richtung – also mit Start beim Wasserspiel beim KUSPO – begangen werden und ist entsprechend signalisiert.

Dauer: 1 h 25 Min.

Länge: 5,6 km

Auf-/Abstieg: 50 m





Kinderbuchweg & Wasserspiel



Legende

- | | | | |
|--------------------------------------------|---------------------|----------------------------|-------------------------------|
| 1. Tramhaltestelle Heiligholz | 3. Fussgängerbrücke | 6. Holzbrücke Neuwelt | 9. Buchkasten |
| 2. Spielplatz Ameisenhölzli mit Buchkasten | 4. Grillstelle | 7. Christoh Merian-Strasse | 10. Dammsstrasse |
| | 5. Birsuferweg | 8. Tramhaltestelle Neuwelt | 11. Wasserspiel vor dem KUSPO |

Die Projekte konnten mit finanzieller Hilfe von aussenstehenden Organisationen realisiert werden.

Für die grosszügigen Zuwendungen danken wir den Sponsoren:

- Kanton Basel-Landschaft
- Firma Müller AG Verpackungen Münchenstein
- Gemeinde Münchenstein mit Werkhof
- Reformierte Kirchgemeinde Münchenstein
- Weitere private Personen, Mitglieder des VVM und freiwillige Helfer

Unterstützen Sie die Arbeit des VVM mit Ihrer Mitgliedschaft. Wir freuen uns, Sie als Neumitglieder auf unserem Kontaktformular auf www.vvm.ch zu begrüssen.

Der VVM und die Gemeinde Münchenstein wünschen viel Vergnügen bei den Begehungen auf den Rundwegen.

Verschönerungs-Verein Münchenstein



Gemeinde Münchenstein



Impressum

Herausgeber

Verschönerungs-Verein München-
stein & Gemeinde Münchenstein

Auflage

500 Exemplare

Druck

artprint, Münchenstein

Ausgabe 2019

