



Quartierplanung "Parzelle 799"

Geländeschnitte 1 : 1'000

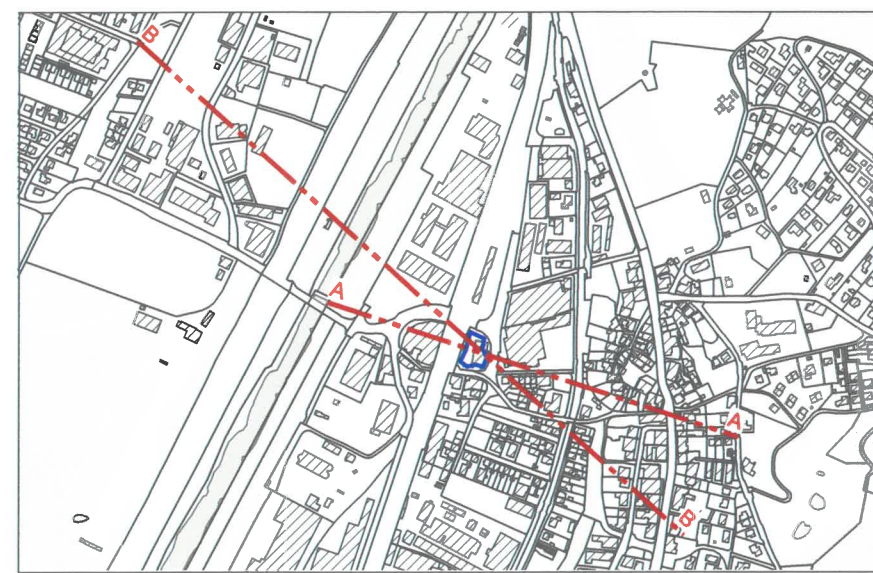
Status **Beilage zum Planungsbericht**
Stand 29. Mai 2017

SR Stierli + Ruggli
Ingenieure + Raumplaner AG
Unterdorfstrasse 38, Postfach
4415 Lausen 061 926 84 30

rev.	Datum	Projekt	Gez.	Geprüft	Freigabe
	10.03.2017	RC	AM/FH	RC	
a	29.05.2017	RC	FH	RC	
b					
c					

Pfad: S:\Projekte\Münchenstein\43058_Arealentwicklung_Parzelle799_Studienauftrag_Quartierplanung\04_Plaene\43058_Pla02_Gelaendeschnitte_Planung2d 1050 x 297 mm
Datengrundlagen: Geodaten des Kantons Basel-Landschaft (Bezug via geoshop, LiDAR-Daten vom 12.-16.03.2012, AV-Daten vom 30.08.2016) / LV95 Ausdruck: 24-05-2018

Legende und Schnittlagen (Situation 1:10'000)

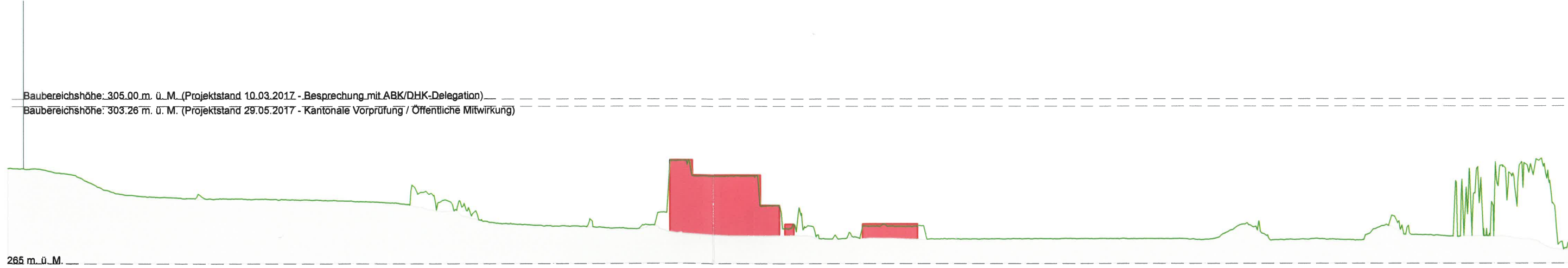


- Terrain
- Digitales Oberflächenmodell (DOM)
- Bestehende Gebäude (generalisiert, basierend auf AV-Grundrissen und DOM)
- Zonenprofil Industriezone (maximal zulässige Gebäudehöhe)
- Baubereich / projektiertes Gebäude "Parzelle 799"

Geländeschnitte 1:1'000

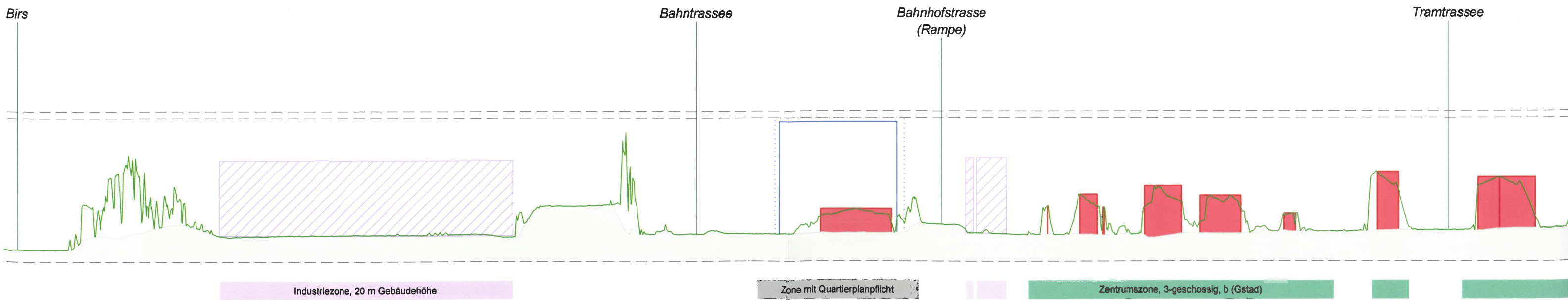
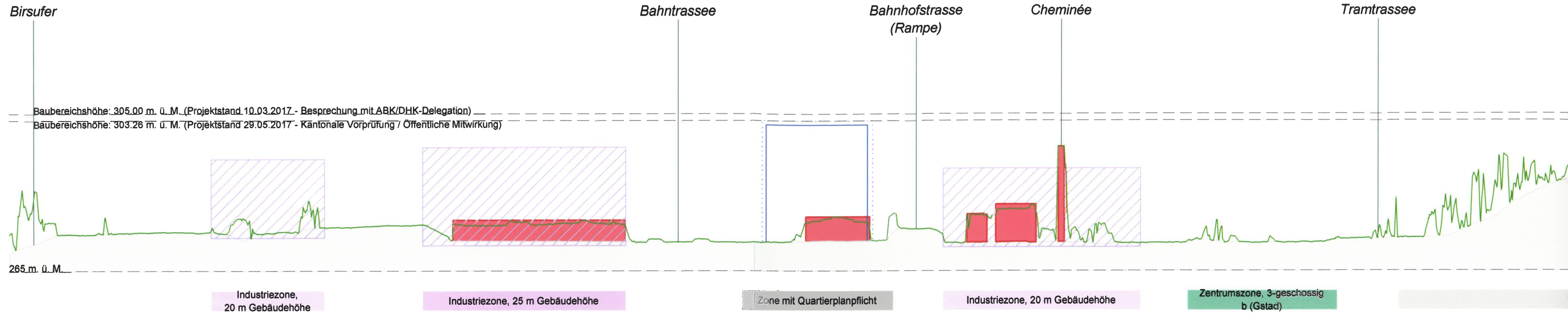
Schnitt B-B

Eichenstrasse



- Wohnzone, 2-geschossig, a
- Gewerbezone, 10 m Gebäudehöhe
- Gewerbezone, 12 m Gebäudehöhe
- Zone für öffentliche Werke und Anlagen

Schnitt A-A




Hauptstrasse



Teilzonenplan Siedlung Kernzone

Wohnzone, 1-geschossig, a

Hauptstrasse



Teilzonenplanung Siedlung Kernzone